COMUNE DI GROSSO

NUOVA COSTRUZIONE FABBRICATO PER ESPOSIZIONE PRIVATA AUTOVETTURE D'EPOCA

Scala VARIE
Rif. :
Data: Febbraio 2014

Studio Tecnico
AGHEM Geom. ALDO
Via Rosselli, 24 - 10073 - CIRIE'
P.Iva 09490370012 C.F. ZESCTZ2W
Tel./Fax 011/9219426
e-mail: aghem.aldo@alice.it

UBICAZIONE:

Via Corio n. 66

PROPRIETA':

MOMO Enrico
C.F. : MMO NRC 54A18 L219K

BRUNERO Vanda
C.F. : BRN VND 58P56 D520O

TAVOLA 1: planimetrie, piante, sezioni, prospetti e calcoli

Il tecnico:

La proprietà:

ESTRATTO DI MAPPA - Fg. 7 n. 59-170-280-286
scala 1 : 1500

ESTRATTO PRGC

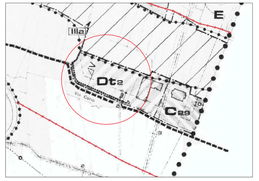

CALCOLI SVILUPPATI

Foglio 7 particella 59

Superficie territoriale	mq 3789,00
Superficie rilevata già destinata a strada	mq 432,00
Superficie fondiaria (3789,00-432,00)	mq 3357,00
Rapporto di copertura	1/4
Superficie coperta ammessa (3357,00/4)	mq 839,25
Superficie coperta in progetto (17,00x33,32)	mq 583,10 < 839,25
Superficie utile (32,62x1,8,80)-(0,15x0,50x0)+(0,15x0,15x4)+ +(2,20x2,20)+4,30)x0,10)	mq 546,38
Superficie area attrezzata (8,00x3,00)	mq 24,00
Area residua libera [3357,00-(583,1+24,00)]	mq 2749,90
Area verde regolamentare (2749,90x25%)	mq 687,48
Area verde in progetto [(38,40x33,80)+(8,50x38,00)+(10,00x35,30)]	mq 2045,72 > 687,48

SOVRAPPOSIZIONE ESTRATTO MAPPA CATASTALE E RILIEVO PER LA DETERMINAZIONE DELL'AREA EDIFICABILE
Scala 1 : 500

SOVRAPPOSIZIONE MAPPA CATASTALE E RILIEVO
Scala 1 : 500

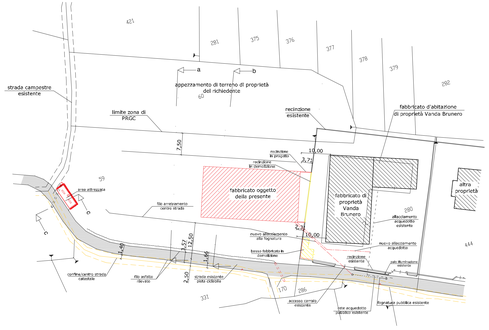

LEGENDA COLORI :

nuove costruzioni
demolizioni

PLANIMETRIA SITUAZIONE FINALE
Scala 1 : 500

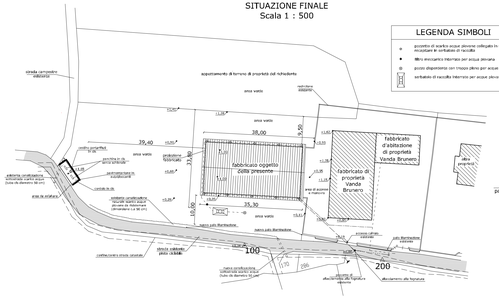

LEGENDA SIMBOLI

- pozzetto di scarico acque piovane collegato in serie da recuperare e verbalizzare di raccolta
- filtro enviscerico interrato per acqua piovana
- pozzo disperdente con troppo pieno per acque piovane
- serbatoio di raccolta interrato per acqua piovana

PIANTA PIANO TERRENO

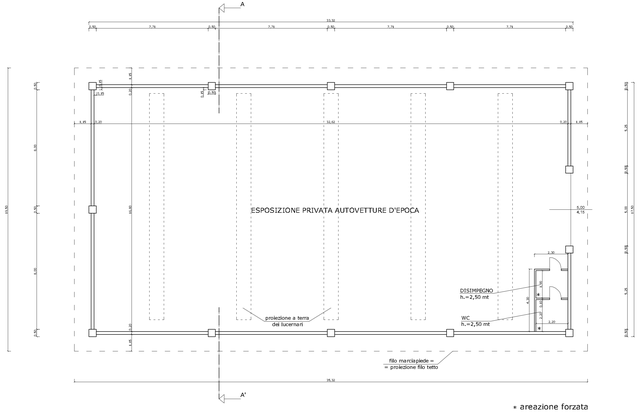

* areazione forzata

SEZIONE A-A'

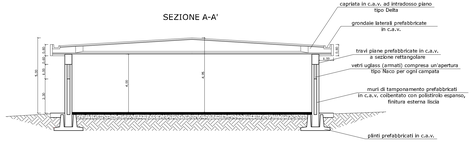

PROSPETTO NORD

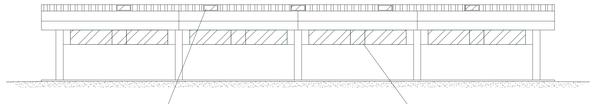

PROSPETTO SUD

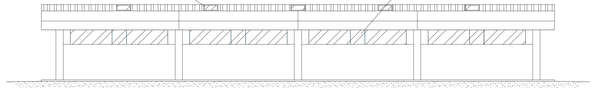

PROSPETTO EST

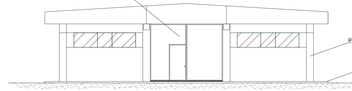

PROSPETTO OVEST

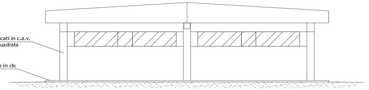

PARTICOLARE COSTRUTTIVO
Scala 1:20

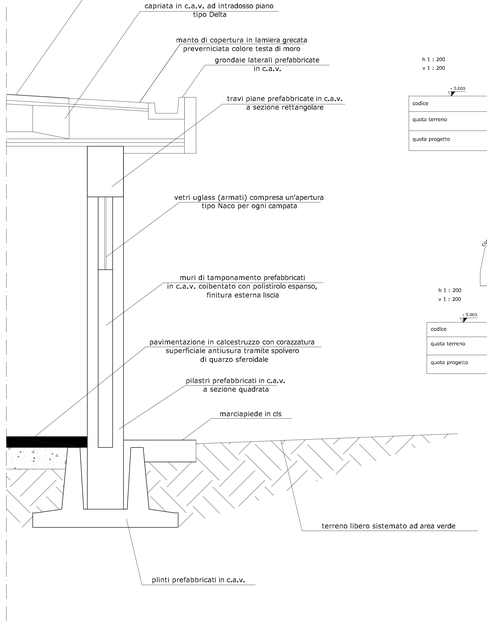

VERIFICA ELIMINAZIONE BARRIERE ARCHITETTONICHE
(Ex Legge 13/89)
scala 1:250

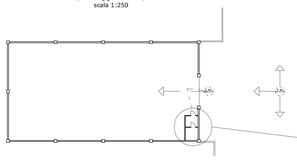

SEZIONE LONGITUDINALE

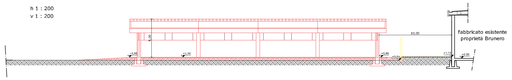

SEZIONE "b"

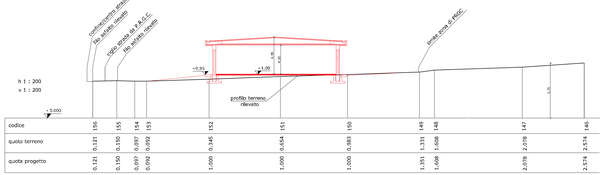

codice	155	154	155	154	153	152	151	150	149	148	147	146
quota terreno	0,127	0,127	0,155	0,097	0,091	0,145	0,654	0,983	1,331	1,608	2,078	2,574
quota progetto	0,127	0,150	0,150	0,097	0,091	1,000	1,000	1,000	1,351	1,608	2,078	2,574

SEZIONE "a"

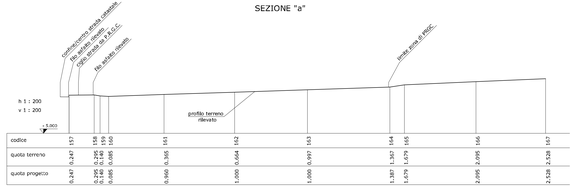

codice	157	158	159	160	161	162	163	164	165	166	167
quota terreno	0,247	0,295	0,295	0,085	0,960	0,505	0,664	0,697	1,387	1,679	2,095	2,328
quota progetto	0,247	0,295	0,295	0,085	0,960	1,000	1,000	1,000	1,387	1,679	2,095	2,328

SEZIONE "c"

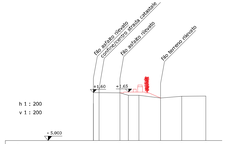

codice	301	302	303	304	305	306	307	308	309	310
quota terreno	1,601	1,555	1,555	1,210	1,232	0,846	0,846	1,090	1,090	1,119
quota progetto	1,601	1,555	1,555	1,210	1,232	1,000	1,000	1,000	1,000	1,119

PARTICOLARE PIANTA BAGNO IN PROGETTO
scala 1:50

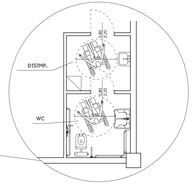

VERIFICA SUPERFICI AREOILLUMINANTI

	Locale	SUPERF. PAVIMENTO Calcolo sviluppato	Area	Rapporto 1/30	SUPERFICIE ILLUMINANTE Larghezza	Altezza	%	Area	VERSTICA
P.P.	Popolazione indeterminata di ingresso	(32,62x18,80)+(8,15x1,50x0)+(2,20x2,20)+4,30)x0,10)	537,38	(7,91)	1,50 / 8,50 / 2,00 / 7,00	1,00 / 0,80 / 0,80 / 0,80	15,00 / 9,40 / 8,00 / 8,00	1,50 / 7,98 / 1,60 / 5,60 / 16,13	1,54 (1,5>(7,91)
		SUPERFICIE AREANTE							
		Larghezza	Altezza	%	Area				
		5,00 / 1,00	2,10 / 1,00	1 / 1	10,50 / 1,00 / 32,93				32,73>(7,91)
	Wc	(2,20x2,20)	4,84	1/8 0,61	*	*	*	*	areazione forzata